

La Sierra del Rincón, en el noreste de la Comunidad de Madrid, está integrada por cinco municipios: La Hiruela, Horcajuelo de la Sierra, Montejo de la Sierra, Prádena del Rincón y Puebla de la Sierra. En total unas 15.000 ha de montañas y valles entre el puerto de Somosierra y el macizo de Ayllón.

Fue declarada **Reserva de la Biosfera** en 2005 por constituir un modelo de desarrollo sostenible. Efectivamente, los vecinos de la sierra han usado sabiamente sus recursos a lo largo de siglos. La prueba es su belleza paisajística, la singular diversidad biológica y el rico patrimonio natural y cultural.

El Plan de Dinamización de Producto Turístico Mancomunidad Sierra del Rincón ha recuperado y señalizado un total de 20 rutas que ahora forman parte de las "Sendas Verdes", una iniciativa de la Comunidad de Madrid para el uso disfrute del senderista.



Consejería de Medio Ambiente, Vivienda y Ordenación del Territorio  
C/ Princesa, 3 28008 Madrid  
Información Ambiental 901 525 525  
www.madrid.org

112 Teléfono de atención de llamadas de emergencia


FINANCIADO POR EL PLAN DE DINAMIZACIÓN DEL PRODUCTO TURÍSTICO MANCOMUNIDAD SIERRA DEL RINCÓN



# Caminando por HORCAJUELO de la SIERRA



Diseño y realización: E. L. 11/11/2009



Comunidad de Madrid  
CONSEJERÍA DE MEDIO AMBIENTE, VIVIENDA Y ORDENACIÓN DEL TERRITORIO

La Suma de Todos  
Comunidad de Madrid  
www.madrid.org

## INFORMACIÓN GENERAL (ACTIVIDADES, SENDAS GUIADAS...)

Centro de Recursos e Información de la Reserva de la Biosfera Sierra del Rincón.  
C/ Real, 64. Montejo de la Sierra.  
Telf: 91 869 70 58 / 72 17  
www.sierradelrincon.org

### RESTAURANTES Y BARES

- **Restaurante Casa de la Cultura**  
C/ Pozas, 39. Tlf.: 91 869 73 69
- **Bar Social**  
C/ San Antonio baja, s/n. Tlf.: 91 869 71 52

### ALOJAMIENTOS

- **Alojamientos Turísticos "La Ladera de Horcajuelo"**  
C/ Blanco, 36. Tlf.: 91 869 70 93 - 666 473 416
- **La Posada de Horcajuelo**  
C/ Blanco, 17. Tlf.: 91 869 70 29 - 659 058 474
- **Las Pozas**  
C/ Pozas, 39. Tlf.: 666 473 416
- **Alojamientos Reserva de la Biosfera**  
C/ Fuentebaja, 11-13. Tlf.: 91 869 72 41 / 608 510 967

### CÓMO LLEGAR

A 90 km de Madrid por la A-1, salida 76 y por la carretera M-137, poco antes de llegar a Montejo de la Sierra, tomar el desvío hacia Horcajuelo de la Sierra (2 km) También por la A-1 desde Horcajo de la Sierra por la M-141. Dispone de autobuses de Continental- Auto todos los días (Telf: 91 314 57 55).

### PUNTOS DE INTERÉS

Iglesia Parroquial de San Nicolás de Bari.  
Museo Etnológico. C/ de la Fuente, 49. Telf: 91 869 70 22.  
Ermita de Ntra. Sra. de los Dolores.

### RECOMENDACIONES:

- Existe ganado a lo largo de todo el recorrido. Está prohibido perturbarlo de cualquier forma.
- La senda se puede recorrer con vehículos no motorizados.
- Es necesario el uso de calzado adecuado.
- Existen pasos habilitados para personas y bicicletas en el recorrido. Si es necesario abrir una puerta o portera no olvide cerrarla.

### RECUERDE:

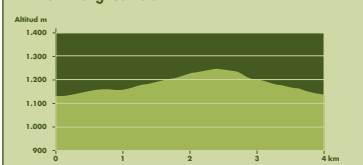


## 3 PASEO POR LOS TERREROS Y LA CALLEJA LOS LLANOS

Entre prados y huertos observaremos fresnos, endrinos, perales, manzanos...

### Ficha Técnica

- Longitud del recorrido: 4 km
- Pendiente media: 3 %
- Cota máxima: 1.240 m
- Cota mínima: 1.130 m
- Tiempo de recorrido: 1 h 30 min.
- Dificultad: Baja
- Señalización: Balizas con flecha azul
- Perfil longitudinal:

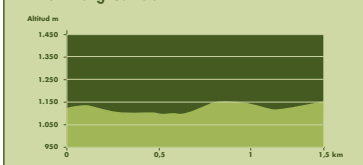


## 1 CAMINO DE LA ERMITA DE NTRA. SRA. DE LOS DOLORES

Pequeño recorrido que nos ofrecerá unas interesantes panorámicas del municipio desde las ruinas de la ermita.

### Ficha Técnica

- Longitud del recorrido: 1,4 km
- Pendiente media: 5 %
- Cota máxima: 1.150 m
- Cota mínima: 1.075 m
- Tiempo de recorrido: 45 min.
- Dificultad: Baja
- Señalización: Balizas con flecha amarilla
- Perfil longitudinal:

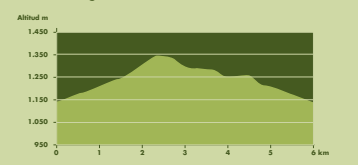


## 4 SENDA DE LA MINA DE LA PLATA

Una antigua mina de plata es el destino de esta ruta que nos recuerda a tiempos antiguos.

### Ficha Técnica

- Longitud del recorrido: 6 km
- Pendiente media: 3 %
- Cota máxima: 1.340 m
- Cota mínima: 1.148 m
- Tiempo de recorrido: 2 horas
- Dificultad: Media
- Señalización: Balizas con flecha verde
- Perfil longitudinal:

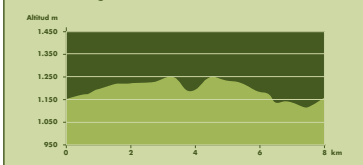


## 2 SENDA DEL MOLINO DEL TÍO CECILIO Y VUELTA POR LA DEHESILLA

Llegaremos al molino de Horcajuelo para descubrir sus norias y mecanismos que hacían trabajar sus piedras de moler.





### Ficha Técnica

- Longitud del recorrido: 8 km
- Pendiente media: 2 %
- Cota máxima: 1.250 m
- Cota mínima: 1.110 m
- Tiempo de recorrido: 3 h 15 min.
- Dificultad: Baja
- Señalización: Balizas con flecha roja
- Perfil longitudinal:






## Leyenda

-  Camino de la Ermita de Ntra. Sra. de los Dolores
-  Senda del Molino del Tío Cecilio y vuelta por la Dehesilla
-  Paseo por los Terreros y la Calleja Los Llanos
-  Senda de las Minas de Plata

## Escala gráfica



Mirador temático  
Minas de plata

Minas de Horcajuelo

Mirador temático  
Usos ganaderos

Grandes prados

Valle de las Cabrillas

Prado Nuevo

Robledal

Los Terreros

Calleja de los Llanos

Los Linares

Panorámica

HORCAJUELO DE LA SIERRA

Nogal centenario

Fresnos, sauces y sáucos

Ruinas Ermita de los Dolores

Molino del Tío Cecilio

Alisos

La Dehesilla

Nidos de Abejaruco

## Leyenda

-  Aparcamiento
-  Interés etnográfico
-  Mirador
-  Fuente
-  Formación vegetal de interés



## 1 CAMINO DE LA ERMITA DE NTRA. SRA. DE LOS DOLORES

Después de recorrer las callejas de Horcajuelo, podemos iniciar este pequeño recorrido que nos ofrecerá unas interesantes panorámicas del municipio.

El camino asciende hasta la Ermita de Nuestra Señora de los Dolores, desde donde podremos observar la estructura urbana de Horcajuelo condicionada por la orografía y rodeada por sus terrenos de cultivo. Bajo el pueblo, destacan las pequeñas huertas donde se cultivan las hortalizas que necesitan más riegos y atenciones junto con algún frutal.

Encontraremos una vegetación de ribera junto a los dos arroyos que atravesaremos, compuesta por fresnos, sauces, arraclanes y saúcos. Los vallados de piedra nos indicarán el límite de los linares, destinados anteriormente al cultivo de cereal y lino, ocupados actualmente por prados con melojos en los linderos.

La ruta termina cerca del pilón, donde encontramos una bonita alameda entre el campo de fútbol y las próximas huertas.



Ermita Nuestra Señora de los Dolores

## 2 SENDA DEL MOLINO DEL TÍO CECILIO Y VUELTA POR LA DEHESILLA

Esta senda nos conduce al molino de Horcajuelo, donde es interesante observar las norias, testigos del mecanismo que hacía trabajar dos pares de piedras de granito.

A lo largo del camino encontremos un talud con nidos de abejaruco, frescas praderas donde hacer un pequeño descanso y parajes donde disfrutar de los bonitos contrastes de color: una sugerente aliseda, mezclada con melojos, rosales y álamos.

La vuelta por la Dehesilla de Horcajuelo atraviesa prados con robledales y genistas donde podremos disfrutar de una interesante panorámica.



Molino del Tío Cecilio

## 3 PASEO POR LOS TERREROS Y LA CALLEJA LOS LLANOS

Nos encontraremos con dos grandes prados que quedan a ambos lados de nuestra senda regados por la reguera.

Desviándonos de la ruta, un camino nos indicará como llegar a las antiguas Minas de Horcajuelo.

La vegetación que observaremos serán fresnos, endrinos, perales y manzanos entre otros frutales.



Vista panorámica de la senda

## 4 SENDA DE LA MINA DE LA PLATA

Entre prados y huertos esta senda nos conduce a las antiguas minas de plata de Horcajuelo de la Sierra.

La Mina San Francisco, como así se llamaba, empezó a ser explotada a mediados del siglo XIX. En el diario minero "La Antorcha" (1857), se escribió que "la mina San Francisco ha cortado un filón conteniendo plata agría, plata roja oscura y cloruros de plata, presentándose también plata nativa".

El viajero puede todavía contemplar la bocamina, excavada en roca en el filón principal. Dado que no está garantizada la seguridad dentro de las minas, no se debe entrar en las mismas.

En los alrededores de la bocamina encontraremos antiguas edificaciones de piedra que servían de almacén.

Una ruta que nos recuerda otros tiempos de la Sierra de Madrid.



Entrada a la bocamina